

Panel č.: **1071036**

Mesto: **Stakčín**

Okres: **Snina**

Kraj: **Prešov**

Adresa: **centrum, J  
križovatka MI-Ublá-Snina,**

WGS84 n: **48.999899** WGS84 eo: **22.22598**

Rozmer: **24**

#### Umiestnenie panelu:

- centrum
- obytná zóna
- ľavý
- pravý
- prostredný
- vonkajší
- vnútorný
- predmestia
- obchodná štvrť
- priemyselná štvrť
- nezastavané oblasti

#### Komunikácia:


- diaľnice
- cesty I. triedy
- pešia zóna
- križovatka
- parkovisko
- výjazd
- príjazd
- ostatné cesty
- ulica


#### Poloha:


- šikmo
- kolmo
- rovnobežne
- samostatný

#### Viditeľnosť:

- do 20 m
- 20 - 50 m



 1071036



#### Okolie panelu:

- ŽSR, SAD
- zdravotnícke zariadenia
- obchodný dom
- škola
- kultúrne zariadenia
- PNS